


ОБЩИНСКА СЛУЖБА ПО ЗЕМЕДЕЛИЕ гр. ХАРМАНЛИ

ОФИС МАТКАРОВО



11.03.2015

СНИМАЩИ НАЧ. СЗ: ДИМО ГЕОРГИЕВ ДИМОВ

РЕГИСТЪР НА ЗЕМЕДЕЛСКИ ЗЕМЛАНУРИ И ЗЕМИ В ГФ

Землище на с. ЗЛАТОВОСОВО ЕКАТТЕ 31173

РЕГИСТЪР НА ОБЩНСКИ ПОЗЕМЛЕН ФОНД ПО НАЧИН НА ТРАЙНО ПОЛЗВАНЕ

НТП: Пасище с храсти ЕКК 1401

Имот №	Местност	Начин тр. ползе.	Кат.	Площ гка	Собственост
000100	ЮРЕНЯ	Пасище с храсти	X	37.959	общинска (ч)
000101	ЮРЕНЯ	Пасище с храсти	X	6.007	общинска (ч)
000102	ЮРЕНЯ	Пасище с храсти	X	12.052	общинска (ч)
000103	ЮРЕНЯ	Пасище с храсти	X	2.024	общинска (ч)
000104	ЮРЕНЯ	Пасище с храсти	X	4.963	общинска (ч)
000105	ЮРЕНЯ	Пасище с храсти	X	4.000	общинска (ч)
000106	ЮРЕНЯ	Пасище с храсти	X	2.000	общинска (ч)
000107	ЧУКУР	Пасище с храсти	X	5.813	общинска (ч)
000109	ДИЙМАН ДЕРЕ	Пасище с храсти	IV	20.209	общинска (ч)
000110	ХАДЖИЕВА РЕЧКА	Пасище с храсти	X	49.769	общинска (ч)
000112	ОЛУ ТАРЛА	Пасище с храсти	IV	12.099	общинска (ч)
000113	ОЛУ ТАРЛА	Пасище с храсти	IV	11.089	общинска (ч)
000114	КАРАНЯ	Пасище с храсти	IV	3.230	общинска (ч)
000115	БАХЧИНЕ	Пасище с храсти	IV	2.361	общинска (ч)
000116	ДЮЗ БАИР	Пасище с храсти	X	4.000	общинска (ч)
000151	КАРАНЯ	Пасище с храсти	IX	11.253	общинска (ч)
000173	АРДАШЛЪКА	Пасище с храсти	VI	17.471	общинска (ч)
000236	ЧИФЛИКА	Пасище с храсти	IX	2.470	общинска (ч)
000331	ТАВШЕНДЖИКА	Пасище с храсти	IX	10.481	общинска (ч)
010012	ЮРЕНЯ	Пасище с храсти	VI	23.091	общинска (ч)
010046	ЮРЕНЯ	Пасище с храсти	VI	4.292	общинска (ч)
010054	ЮРЕНЯ	Пасище с храсти	VI	7.905	общинска (ч)
013024	АРДАШЛЪКА	Пасище с храсти	VI	0.671	общинска (ч)
016037	БАХЧИНЕ	Пасище с храсти	IV	5.761	общинска (ч)
016044	ОЛУ ТАРЛА	Пасище с храсти	IV	1.376	общинска (ч)
017013	КАВАДЖА	Пасище с храсти	IV	79.002	общинска (ч)
017032	КАВАДЖА	Пасище с храсти	IX	1.561	общинска (ч)
019002	СЮТЛЮК	Пасище с храсти	IX	0.497	общинска (ч)
019009	СЪРБАИР	Пасище с храсти	IX	6.570	общинска (ч)
021007	ДЮЗ БАИР	Пасище с храсти	IX	21.528	общинска (ч)
022029	КОДЖА КАЙРЯК	Пасище с храсти	IV	8.264	общинска (ч)
					общинска (ч)
					общинска (ч)
023022	БУРГАК ГЪОЛ	Пасище с храсти	IV	8.664	общинска (ч)
023053	АЛАНЛАРИ	Пасище с храсти	IX	12.513	общинска (ч)
					общинска (ч)

Врой имоти: .


Обща площ:

гка

МИНИСТЕРСТВО НА ЗЕМЕДЕЛИЕТО И ХРАНИТЕ

ОБЩИНСКА СЛУЖБА ПО ЗЕМЕДЕЛИЕ ЗР. ХАРМАНЛИ

ОФИС МАДЖАВОВО



11.03.2015

РЕГИСТЪР на ЗЕМЕДЕЛСКИ ЗЕМИ, ГОРИ и ЗЕМИ в ГФ

Землище на с. ЗЛАТОУСТОВО ЕКАТТЕ 31173

РЕГИСТЪР на ОБЩНСКИ ПОЗЕМЛЕН ФОНД по НАЧИН на ТРАЙНО ПОЛЗВАНЕ

НТП: Пасище, мера ЕКК 1400

Имот №	Местност	Начин тр. ползе.	Кат.	Площ гка	Собственост
000150	КАРАНЯ	Пасище, мера	IV	11.439	общинска (ч)
000183	АРДАШЛЪКА	Пасище, мера	VI	1.749	общинска (ч)
		П	IV	1.186	общинска (ч)
000229	ЧУКУР	Пасище, мера	IV	1.186	общинска (ч)
000246	ЧИФЛИКА	Пасище, мера	IX	0.385	общинска (ч)
010001	ЮРЕНЯ	Пасище, мера	IX	2.635	общинска (ч)
		П	VI	24.149	общинска (ч)
010036	ЮРЕНЯ	Пасище, мера	VI	2.065	общинска (ч)
010053	ЮРЕНЯ	Пасище, мера	VI	12.390	общинска (ч)
011055	ГЕРЛАНЕ	Пасище, мера	V	1.222	общинска (ч)
011066	НАД ЛОЗЯТА	Пасище, мера	V	0.660	общинска (ч)
011068	НАД ЛОЗЯТА	Пасище, мера	V	8.315	общинска (ч)
011081	КАРАГЪОЗ ДЕРЕ	Пасище, мера	V	8.315	общинска (ч)
013001	КИСИ БАИР	Пасище, мера	IX	20.395	общинска (ч)
013012	КИСИ БАИР	Пасище, мера	IX	2.168	общинска (ч)
013030	АРДАШЛЪКА	Пасище, мера	VI	0.925	общинска (ч)
013033	АРДАШЛЪКА	Пасище, мера	VI	10.401	общинска (ч)
		П	VI	4.937	общинска (ч)
013037	АРДАШЛЪКА	Пасище, мера	VI	4.937	общинска (ч)
014010	КАРШИ БАИР	Пасище, мера	IV	5.870	общинска (ч)
015004	КАРШИ БАИР	Пасище, мера	IV	0.599	общинска (ч)
015006	ДОУРУКА	Пасище, мера	IV	0.675	общинска (п)
016030	ПОУРУКА	Пасище, мера	IV	0.493	общинска (ч)
		П	IV	0.493	общинска (ч)
		П	V	0.757	общинска (ч)
018003	КАРАГЪОЗ ДЕРЕ	Пасище, мера	V	0.757	общинска (ч)
019001	СЪРБАИР	Пасище, мера	IX	0.477	общинска (ч)
		П	IV	20.932	общинска (ч)
021005	ДЮЗ БАИР	Пасище, мера	IV	1.813	общинска (ч)
021011	ДЮЗ БАИР	Пасище, мера	IV	1.637	общинска (ч)
021017	ДЮЗ БАИР	Пасище, мера	IV	1.996	общинска (ч)
021039	ДЮЗ БАИР	Пасище, мера	IV	1.996	общинска (ч)
022007	КОДЖА КАЙРЯК	Пасище, мера	IV	3.094	общинска (ч)
		П	IV	0.288	общинска (ч)
022026	КОДЖА КАЙРЯК	Пасище, мера	IV	0.288	общинска (ч)
		П	IV	4.114	общинска (п)
023008	БУРГАК ГЪОЛ	Пасище, мера	IV	4.114	общинска (ч)
		П	IX	0.255	общинска (ч)
027028	ТАВШЕНДЖИКА	Пасище, мера	IX	0.255	общинска (ч)
029002	ЮРЕНЯ	Пасище, мера	IV	1.086	общинска (ч)

РЕГИСТЪР на ОБЩИНСКИ ПОЗЕМЛЕН ФОНД

2/11.03.2015


Имот №	Местност	Начин тр. ползе.	Кат.	Площ гка	Собственост
029003	ТЮТЮНЛЮЦИТЕ	Пасище, мера	IV	0.790	общинска (ч)
029020	ДЮЗ БАИР	Пасище, мера	IV	1.937	общинска (ч)
029021	ДЮЗ БАИР	Пасище, мера	IV	0.944	общинска (ч)

Брой имоти:

Обща площ:

ОБЩИНСКА СЛУЖБА ПО ЗЕМЕДЕЛИЕ гр. ХАРМАНЛИ

ОФИС МАДЖАРОВО



11.03.2015

НАЧАЛНИК на ОСЗ:

ДИМО ГЕОРГИЕВ ДИМОВ/

РЕГИСТЪР на ЗЕМЕДЕЛСКИ ЗЕМИ, ГОРИ и ЗЕМИ в ГФ

Землище на с. ЗЛАТОУСТОВО ЕКАТТЕ 31173

РЕГИСТЪР на ОБЩИНСКИ ПОЗЕМЛЕН ФОНД по НАЧИН на ТРАЙНО ПОЛЗВАНЕ

НТП: Използвана естествена ливага ЕКК 1310

Имот №	Местност	Начин тр.ползе.	Кат.	Площ гка	Собственост
012001	КАРАНЯ	Използе. ливага	IV	1.079	общинска (ч)
012028	КАРАНЯ	Използе. ливага	VI	2.190	общинска (ч)
012035	КАРАНЯ	Използе. ливага	VI	19.960	общинска (ч)
012040	КАРАНЯ	Използе. ливага	VI	0.569	общинска (ч)
014022	КАРШИ БАИР	Използе. ливага	IV	7.131	общинска (ч)
014023	КАРШИ БАИР	Използе. ливага	IV	2.013	общинска (ч)
014024	ПРОТАРМА ТЕПЕ	Използе. ливага	IX	2.314	общинска (ч)
015037	ЧАЛАДЖАЛАН	Използе. ливага	IX	1.123	общинска (ч)
016012	ДОУРУКА	Използе. ливага	VI	2.653	общинска (ч)
016015	ДОУРУКА	Използе. ливага	VI	3.072	общинска (ч)
016016	ВАКЧИНЕ	Използе. ливага	IV	35.957	общинска (ч)
016039	ОЛУ ТАРЛА	Използе. ливага	IV	4.213	общинска (ч)
018052	ХАДЖИЕВА РЕЧКА	Използе. ливага	IV	1.509	общинска (ч)
018053	ХАДЖИЕВА РЕЧКА	Използе. ливага	IV	0.691	общинска (ч)
018056	ХАДЖИЕВА РЕЧКА	Използе. ливага	V	2.794	общинска (ч)
018065	ХАДЖИЕВА РЕЧКА	Използе. ливага	IV	1.425	общинска (ч)
018078	ХАДЖИЕВА РЕЧКА	Използе. ливага	IV	37.328	общинска (ч)
018091	ХАДЖИЕВА РЕЧКА	Използе. ливага	V	5.145	общинска (ч)

Брой имоти: 19

Обща площ: 135.385 гка