


Възложител: Община Маджарово

Изпълнител: „ГЕОЛандс“ ЕООД, гр. Хасково



ИНВЕСТИЦИОНЕН ПРОЕКТ




ЗА СТРОЕЖ: "Реконструкция на спортна площадка в

СУ "Димитър Маджаров"

в УПИ VIII, кв. 31 по РП на гр. Маджарово

ЧАСТ: ГЕОДЕЗИЯ – ВЕРТИКАЛНА ПЛАНИРОВКА

ФАЗА: РАБОТЕН ПРОЕКТ



Проектант:
(инж. А. Атанасов)

Управител:
(инж. А. Атанасов)



С Ъ Д Ъ Р Ж А Н И Е

1. Обяснителна записка1 бр.
2. Вертикална планировка в М 1:250.....1 бр.
3. Нивелация на площадката в М 1:250.....1 бр.
4. Трасировъчен план в М 1:2501 бр.
5. Трасировъчни данни.....1 бр.

ОБЯСНИТЕЛНА ЗАПИСКА



Работния проект за вертикално планиране е предмет на извършените проучвателни, проектни и други технически дейности за строеж: "Реконструкция на спортна площадка в СУ "Димитър Маджаров" в УПИ VIII, кв. 31 по РП на гр. Маджарово

Възложител на проектната разработка е Община Маджарово, а Изпълнител "ГЕОландс" ЕООД, гр. Хасково.

Проектът е изработен на основание чл. 144, ал. 1, т. 3 от ЗУТ, съгласно изискванията на "Инструкция за изработване, прилагане и поддържане на плановите за вертикално планиране" (в сила от 30.04.1999 г.), приета от Специализирания експертен съвет по кадастър, геодезия, фотограмметрия и картография" при МРРБ град София с Протокол от 29.01.1998 година.

При огледа на терена съвместно с Възложителя и проектанта на част "Архитектурна" бяха уточнени следните условия, на които да отговаря настоящата вертикална планировка :

- да се използват оптимални наклони на проектните повърхнини с цел максимално добро отводняване на обекта и максимално запазване от ерозия;

- да се вземат в предвид вече изградените площадки, съоръжения и улици, непосредствено разположени до обекта;

- да не се изработват картограма за изчисление на обема и картограма за разместване на земните маси;

Цялостната работа по изработване на работния проект за вертикално планиране обхваща следните етапи :

1. Площна нивелация на терена (нивелация на площадката)

Заснемането на теренно - ситуационните елементи и определянето на височините (котите) на граничните и на другите характерни теренни точки от района на обекта е извършено чрез геодезично заснемане с GPS Leica GS 08 NetRover.

Към документация е приложен чертеж "Нивелация на площадката" в М 1:250.

2. Вертикална планировка

При изработването на работният проект за вертикално планиране (вертикалната планировка) е използван комбиниран графо - аналитичен метод, т.е. метода на "червените" хоризонтали в съчетание с аналитичния метод. По този начин вертикалната планировка, допълнена с проектни коти на характерни места дава по-пълна представа за проектните повърхнини.


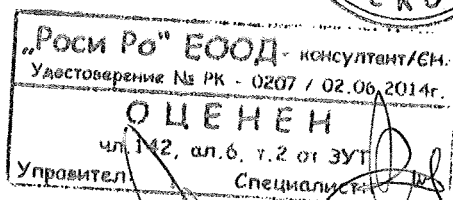
Към настоящата документация е приложен чертеж "Вертикална планировка" в М 1:250. На чертежа са отбелязани във вид на дроб, както следва

- в числител - проектна кота на точката с червен цвят
- в знаменател - теренна кота на точката с черен цвят

3. Трасировъчен план

Трасировката (ситуационна и височинна) ще се извърши по полярен метод- чрез полярни ъгли и дължини, изчислени от правоъгълните координати и надморски височини на проектните елементи.

Към документацията е приложен чертеж "Трасировъчен план" в М 1:250. На чертежа са номерирани с арабски цифри всички характерни точки за трасиране. За тези точки е изработен и приложен към документацията "Регистър с номерата и координатите на точките за трасиране".




2018 г.

град Хасково

Проектант:

(инж. А. Атанасов)



УДОСТОВЕРЕНИЕ

ЗА ПЪЛНА ПРОЕКТАНТСКА ПРАВОСПОСОБНОСТ

Регистрационен номер № 04875

Важи за 2018 година

ИНЖ. АТАНАС ГЕОРГИЕВ АТАНАСОВ

ОБРАЗОВАТЕЛНО-КВАЛИФИКАЦИОННА СТЕПЕН

МАГИСТЪР


ПРОФЕСИОНАЛНА КВАЛИФИКАЦИЯ

ИНЖЕНЕР ПО ГЕОДЕЗИЯ, ФОТОГРАМЕТРИЯ И КАРТОГРАФИЯ

включен в регистъра на КИИП за лицата с пълна проектантска правоспособност
с протоколно решение на УС на КИИП 26/07.07.2006 г. по части:

ГЕОДЕЗИЯ, ПРИЛОЖНА ГЕОДЕЗИЯ, ВЕРТИКАЛНО ПЛАНИРАНЕ, ТРАСИРОВЪЧНИ
ПРОЕКТИ И ПЛАНОВЕ, ПЛАНОВЕ ЗА РЕГУЛАЦИЯ

Председател на РК



инж. С. Видев



Председател на УС на КИИП


инж. И. Каралеев

Председател на КР

инж. А. Читев



Армеец
ЗАСТРАХОВАТЕЛНО
АКЦИОНЕРНО ДРУЖЕСТВО
www.armeec.bg



ЗАСТРАХОВАТЕЛНА ПОЛИЦА № **18 350 1317C 012415**

Застраховка ПРОФЕСИОНАЛНА ОТГОВОРНОСТ НА УЧАСТНИЦИТЕ В ПРОЕКТИРАНЕТО И СТРОИТЕЛСТВОТО

На основание Въпросник/предложение и съгласно Общите условия на застраховка "Професионална отговорност на участниците в проектирането и строителството" при платена застрахователна премия ЗАД "Армеец" приема да застрахова професионалната отговорност на:

Застрахован: **ГЕОЛАНДС ЕООД** Б-Т 200033237
Хасково, ул. Гоце Делчев 24-30, вх В, ап 7
(първо име, фирма, адрес, телефон, факс, ЕГН/ЕИК)
Представяван от: **Атанас Георгиев Атанасов**
(първо име, длъжност)

Професионална дейност: ☒ Проектант ☐ Консултант А ☐ Консултант Б ☐ Строител ☐ Лице, упражняващо строителен надзор
Консултант А: консултант, извършващ оценка за съответствието на инвестиционните обекти ☐ Лице, упражняващо технически контрол
Консултант Б: консултант, извършващ строителен надзор

Застрахователно покритие: ☒ Клауза А - за всички обекти по чл. 171 от ЗУТ ☐ Клауза Б - само за един обект по чл. 173 ал.1 от ЗУТ
Обителен обект: **за 1-ва категория обекти**
(само за Клауза Б)
(наименование и адрес)

Лимити на отговорност (в лева)	Дейност 1: Проектант	Дейност 2:	Дейност 3:
Лимит за едно събитие, в т.ч.:	30 000²		
лимит за имуществени вреди			
лимит за неимуществени вреди			
лимит за едно увредено лице			
Общ лимит на отговорност	60 000²		

Самостоятелно на застрахованя: **12** месеца
Срок на застраховката: **12** месеца от 00.00 часа на **29.08.2017** до 24.00 часа на **28.08.2018**
Ретроактивна дата: год.

Застраховката Влиза в сила не по-рано от 00.00 часа на деня, следващ постъпването на застрахователната премия или първата вноска от нея (при разсрочено плащане) в брой или по банков път по сметката на Застрахователя.

Застрахователна премия: **60** лева: 2% ЗДЗП: **120** лева: **6120** лева:
СЛОВОМ: **шестдесет и един 0,20 лв** ОБЩО ДЪЛЖИМА СУМА: **6120** лева.

Начин на плащане:	<input checked="" type="checkbox"/> еднократно <input type="checkbox"/> на разсрочени вноски <input checked="" type="checkbox"/> в брой <input type="checkbox"/> по банков път
Вноска / Пазеж	I-ва / 20 г. II-ра / 20 г. III-та / 20 г. IV-та / 20 г.
Премия в лв:	
2% ЗДЗП в лв:	
Обща сума в лв:	

В случаите на разсрочено плащане вноските от застрахователната премия се плащат в срока, посочен в Полицията. При неплащане на разсрочена вноска от застрахователната премия застрахователният договор се прекратява в 24.00 часа на петнадесетия ден от датата на падежа на неплатената разсрочена вноска.

Дата и място на издаване на полицата: **28.08.17** год. гр. **Хасково**

Настоящата Полица, Въпросник/предложението, Общите условия за застраховка "Професионална отговорност на участниците в проектирането и строителството", всички Добавки и други придружаващи документи са неразделна част от застрахователния договор.

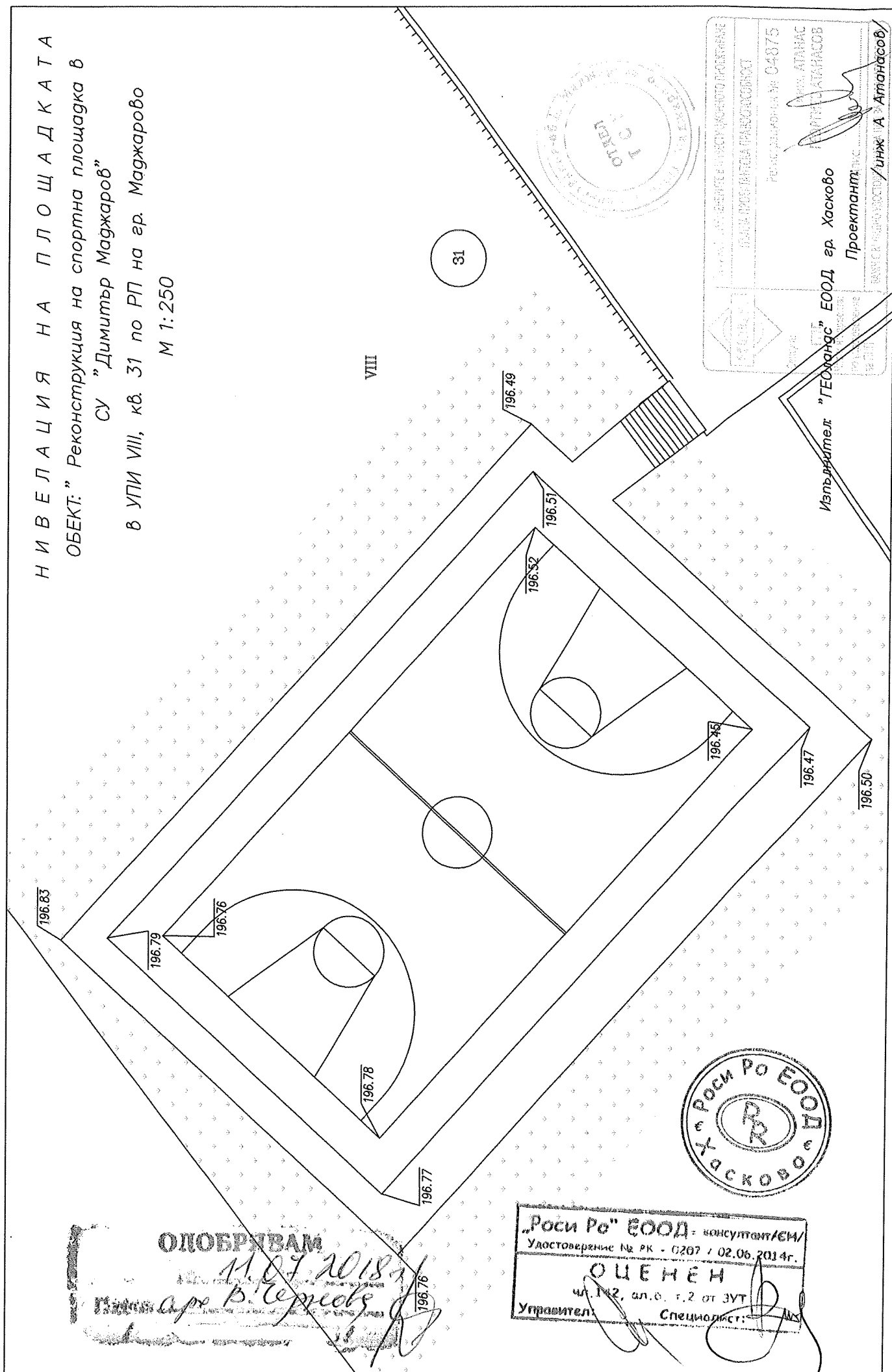
Застрахователен посредник: **АВВИ-ЕООД, Хасково, ул. П. Евтимий 1, офис**
(име, адрес и код)

Получих Общите условия на застраховка "Професионална отговорност на участниците в проектирането и строителството", запознах се с тях и заявявам, че ги приемам.

ЗАСТРАХОВАН: **[Подпис]** ЗАСТРАХОВАТЕЛ: **[Подпис]**
(подпис и печат) (подпис и печат)

ОБЕКТ: " Реконструкция на спортна площадка в
СУ "Димитър Маджаров"

в УПИ VIII, кв. 31 по РП на гр. Магжарово
М 1:250



~~ОДОБРИВАМ~~

~~11.09.2018~~

~~Генерал-майор А. В. Смирнов~~

„Роси Ро“ ЕООД: консултант/ЕМ/
Удостоверение № РК - 0207 / 02.06.2014г.

ОЦЕНКА

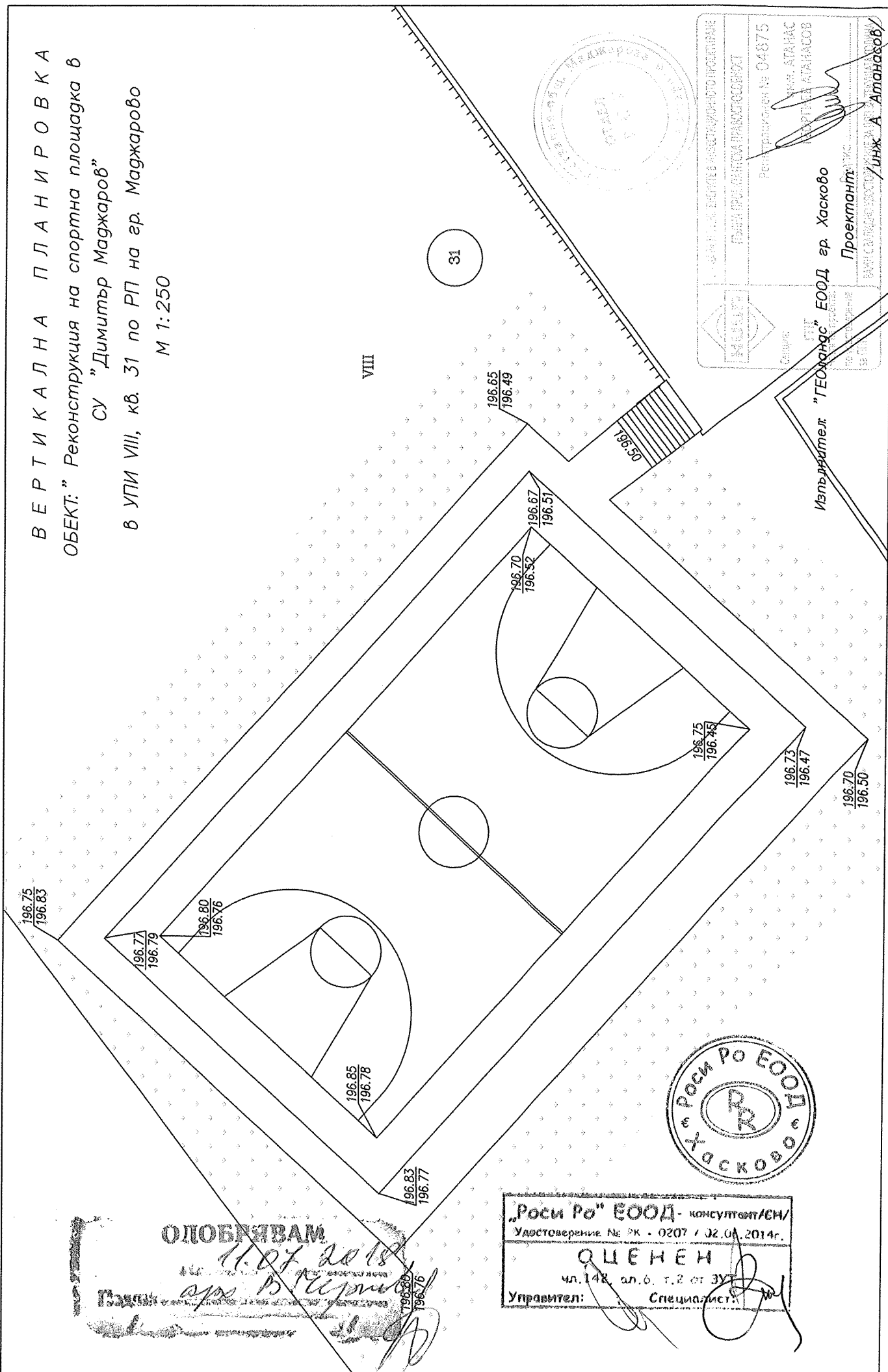
~~ил. 1 и 2, ал. 6, т. 2 от ЗУТ~~

Управител

Специалист

ОБЕКТ: " Реконструкция на спортна площадка в
СУ "Димитър Магжаров"

в УПИ VIII, кв. 31 по РП на гр. Магжарово
М 1:250



ОДОБРЯЕМ

Index

„Роси Ро“ ЕООД - консултант/БН/
Удостоверение № РК - 0207 / 02.04.2014г.

QUEEN

чл. 148, ал. 6, т. 2 от ЗУТ

Управител:

Специалист?

Исполнитель: "ГЕОЛАНДС" ЕООД гр. Хасково

Проектант:

/инж А. Атанасов/

«Роси Ро» ЕООД - консултант/ЕМ
Удостоверение № РК - 0207 / 02.06.2014г.
ОЦЕНЕН
чл. 142 ал. 0, т. 2 от ЗУТ
Управител: Специалист:



РЕГИСТЪР

с номерата и координатите за трасиране

Координатна система 1970 г.

Номер	X (m)	Y (m)
-------	---------	---------

Подробни точки за трасиране

1	4545510.467	9452750.053	9	4545526.82	9452760.038
2	4545521.592	9452760.263	10	4545502.817	9452786.194
3	4545502.593	9452780.966	11	4545500.716	9452784.265
4	4545491.468	9452770.757	12	4545498.219	9452786.33
5	4545488.642	9452770.878	13	4545496.44	9452783.95
6	4545510.346	9452747.227	14	4545498.607	9452782.33
7	4545524.418	9452760.141	15	4545485.503	9452770.305
8	4545502.714	9452783.792	16	4545509.506	9452744.149

Изпълнителят: „ГЕОландс“ ЕООД, гр. Хасково

Сигнатура	Регистрационен № 04875
ИП	Иван АТАНАС
Място на проект	ТОРТИС АТАНАСОВ
С изготвянето	Подпис
и дата	ВАН С ВЛИДИ О УАСОВЕННЕ ЗА ПОЛ ЗА ТЕКУЩАТА ГОДИНА