


Възложител: Община Маджарово

Изпълнител: „ГЕОЛандс“ ЕООД, гр. Хасково



# ИНВЕСТИЦИОНЕН ПРОЕКТ

ЗА СТРОЕЖ: " Реконструкция на прилежащ двор и изграждане на  
ограда в СУ "Димитър Маджаров", гр. Маджарово  
в УПИ VIII, кв. 31 по РП на гр. Маджарово

ЧАСТ: ГЕОДЕЗИЯ – ВЕРТИКАЛНА ПЛАНИРОВКА

ФАЗА: РАБОТЕН ПРОЕКТ



<b>"Роси Ро" ЕООД - КОНСУЛТАНТ/СМ/</b>	
Удостоверение № РК - 0207 / 02.06.2014г.	
<b>ОЦЕНЕН</b>	
чл. 143, ал. 6, т. 2 от ЗУТ	
Управител:	Специалист:

*11.07.2018г.*  
г. арх. В. Чернова

	КАМАРА ЗА ПРОЕКТИРОВАНИЕ - ПРОФИЛНО ПРОЕКТИРАНЕ
	ПЛАН. ПРОЕКТИРОВАНА ПРОЕКТОСНОСТ
Секция: ГП	Регистрационен № 04875
Проектант: .....	инж. АТАНАС ПРОЕКТИСТ АТАНАСОВ
по удостоверение за ГП	Пост: .....
ВАЖИ С ВАЖЕЩЕ	(инж. А. Атанасов)

Управител: .....  
(инж. А. Атанасов)





## С Ъ Д Ъ Р Ж А Н И Е

1. Обяснителна записка .....1 бр.
2. Вертикална планировка в М 1:500.....1 бр.
3. Нивелация на площадката в М 1:500.....1 бр.
4. Трасировъчен план в М 1:500 .....1 бр.
5. Трасировъчни данни.....1 бр.

# ОБЯСНИТЕЛНА ЗАПИСКА



Работния проект за вертикално планиране е предмет на извършените проучвателни, проектни и други технически дейности за строеж "Реконструкция на прилежащ двор и изграждане на ограда в СУ "Димитър Маджаров", гр. Маджарово " в в УПИ VIII, кв. 31 по РП на гр. Маджарово

Възложител на проектната разработка е Община Маджарово, а Изпълнител "ГЕОЛандс" ЕООД, гр. Хасково.

Проектът е изработен на основание чл. 144, ал. 1, т. 3 от ЗУТ, съгласно изискванията на "Инструкция за изработване, прилагане и поддържане на планове за вертикално планиране" ( в сила от 30.04.1999 г. ), приета от Специализирания експертен съвет по кадастър, геодезия, фотограметрия и картография" при МРРБ град София с Протокол от 29.01.1998 година.

При огледа на терена съвместно с Възложителя и проектанта на част "Архитектурна" бяха уточнени следните условия, на които да отговаря настоящата вертикална планировка :

- да се използват оптимални наклони на проектните повърхнини с цел максимално добро отводняване на обекта и максимално запазване от ерозия;

- да се вземат в предвид вече изградените площадки, съоръжения и улици, непосредствено разположени до обекта;

- да не се изработват картограма за изчисление на обема и картограма за разместване на земните маси;

Цялостната работа по изработване на работния проект за вертикално планиране обхваща следните етапи :

## 1. Площна нивелация на терена (нивелация на площадката)

Заснемането на теренно - ситуационните елементи и определянето на височините (котите) на граничните и на другите характерни теренни точки от района на обекта е извършено чрез геодезично заснемане с GPS Leica GS 08 NetRover.

Към документация е приложен чертеж "Нивелация на площадката" в М 1:500.



## 2. Вертикална планировка

При изработването на работният проект за вертикално планиране (вертикалната планировка) е използван комбиниран графо - аналитичен метод, т.е. метода на "червените" хоризонтали в съчетание с аналитичния метод. По този начин вертикалната планировка, допълнена с проектни коти на характерни места дава по-пълна представа за проектните повърхнини.

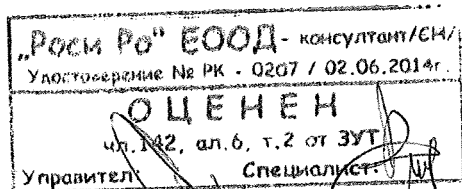
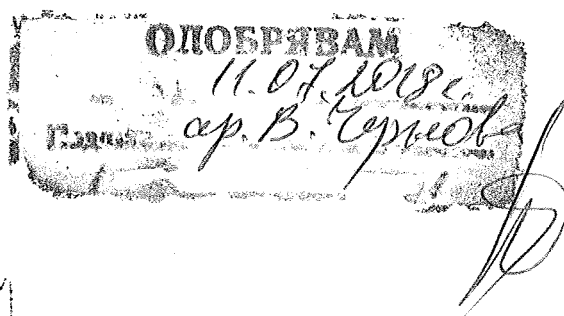

Към настоящата документация е приложен чертеж "Вертикална планировка" в М 1:500. На чертежа са отбелязани във вид на дробни, както следва

- в числител - проектна кота на точката с червен цвят
- в знаменател - теренна кота на точката с черен цвят

## 3. Трасировъчен план

Трасировката (ситуационна и височинна) ще се извърши по полярен метод- чрез полярни ъгли и дължини, изчислени от правоъгълните координати и надморски височини на проектните елементи.

Към документацията е приложен чертеж "Трасировъчен план" в М 1:500. На чертежа са номерирани с арабски цифри всички характерни точки за трасиране. За тези точки е изработен и приложен към документацията "Регистър с номерата и координатите на точките за трасиране".



2018 г.

град Хасково

Проектант :



(инж. А. Атанасов )



# УДОСТОВЕРЕНИЕ

ЗА ПЪЛНА ПРОЕКТАНТСКА ПРАВОСПОСОБНОСТ

Регистрационен номер № 04875

Важи за 2018 година

**ИНЖ. АТАНАС ГЕОРГИЕВ АТАНАСОВ**

ОБРАЗОВАТЕЛНО-КВАЛИФИКАЦИОННА СТЕПЕН

**МАГИСТЪР**

ПРОФЕСИОНАЛНА КВАЛИФИКАЦИЯ

**ИНЖЕНЕР ПО ГЕОДЕЗИЯ, ФОТОГРАМЕТРИЯ И КАРТОГРАФИЯ**

включен в регистъра на КИИП за лицата с пълна проектантска правоспособност  
с протоколно решение на УС на КИИП 26/07.07.2006 г. по части:

ГЕОДЕЗИЯ, ПРИЛОЖНА ГЕОДЕЗИЯ, ВЕРТИКАЛНО ПЛАНИРАНЕ, ТРАСИРОВЪЧНИ  
ПРОЕКТИ И ПЛАНОВЕ, ПЛАНОВЕ ЗА РЕГУЛАЦИЯ

Председател на РК



Председател на КР

инж. А. Чипев

Председател на УС на КИИП

инж. И. Каралеев



ЗАСТРАХОВАТЕЛНО  
АКЦИОНЕРНО ДРУЖЕСТВО  
**Армеец**  
www.armeec.bg

Застрахователно акционерно дружество "Армеец"  
1000 София, ул. Стефан Караджа №2  
ЕИК по ВЛ0014: 121076907  
Разрешение №7 / 15.06.1998 г. на НСЗ

ЗАСТРАХОВАТЕЛНА ПОЛИЦА № **18 350 1317C 012415**

### Застраховка ПРОФЕСИОНАЛНА ОТГОВОРНОСТ НА УЧАСТНИЦИТЕ В ПРОЕКТИРАНЕТО И СТРОИТЕЛСТВОТО

На основание Въпросник/предложение и съгласно Общите условия на застраховка "Професионална отговорност на участниците в проектирането и строителството" при платена застрахователна премия ЗАД "Армеец" приема да застрахова професионалната отговорност на:

Застрахован:	<b>ГЕОЛАНДС ЕООД</b>	<b>Б-Т 200033237</b>
	<b>Хасково, ул. Гоце Делчев 24-30, вх В, ап 7</b>	
	(трите имена/фирма, адрес, телефон, факс, ЕИК/ЕИК)	
Представяван от:	<b>Атанас Георгиев Атанасов</b>	
	(трите имена, длъжност)	

Професионална дейност:	<input checked="" type="checkbox"/> Проектант	<input type="checkbox"/> Консултант А	<input type="checkbox"/> Консултант Б	<input type="checkbox"/> Строител	<input type="checkbox"/> Лице, упражняващо строителен надзор
Консултант А:	консултант, извършващ оценка за съответствието на инвестиционните обекти				<input type="checkbox"/> Лице, упражняващо технически контрол
Консултант Б:	консултант, извършващ строителен надзор				

Застрахователно покритие:	<input checked="" type="checkbox"/> Клауза А - за всички обекти по чл. 171 от ЗУТ	<input type="checkbox"/> Клауза Б - само за един обект по чл. 173 ал.1 от ЗУТ
Строителен обект:	<b>34 Т-69 категория обекти</b>	
	(само за Клауза Б)	
	(наименование и адрес)	

Лимити на отговорност (в лева)	Дейност 1: <b>Проектант</b>	Дейност 2:	Дейност 3:
Лимит за едно събитие, в т.ч.:	<b>30 000</b>		
лимит за имуществени вреди			
лимит за немуществени вреди			
лимит за едно увредено лице			
Общ лимит на отговорност	<b>60 000</b>		

Самоучастие на застрахования:	<b>12</b>		
Срок на застраховката:	<b>12</b> месеца	от 00.00 часа на <b>29.08.2017</b>	до 24.00 часа на <b>28.08.2018</b>
Ретроактивна дата:	20г.		

Застраховката влиза в сила не по-рано от 00.00 часа на деня, следващ постъпването на застрахователната премия или първата вноска от нея (при разсрочено плащане) в брой или по банков път по сметката на Застрахователя.

Застрахователна премия:	<b>60</b> лева:	2% ЗДЗП:	<b>120</b> лева:	ОБЩО ДЪЛЖИМА СУМА:	<b>6120</b> лева.
СЛОВОМ:	<b>шестдесет и един 0,20 лв</b>				

Начин на плащане:	<input checked="" type="checkbox"/> Еднократно	<input type="checkbox"/> на разсрочени вноски	<input checked="" type="checkbox"/> в брой	<input type="checkbox"/> по банков път
Вноска / Падж	I-ва / ..... 20..... г.	II-ра / ..... 20..... г.	III-та / ..... 20..... г.	IV-та / ..... 20..... г.
Премия в лв:				
2% ЗДЗП в лв:				
Обща сума в лв:				

В случаите на разсрочено плащане вноските от застрахователната премия се плащат в срока, посочен в Полицата. При неплащане на разсрочена вноска от застрахователната премия застрахователният договор се прекратява в 24.00 часа на петнадесетия ден от датата на падежа на неплатената разсрочена вноска.

Дата и място на издаване на полицата: **28.08.2017** год. гр. **Хасково**

Настоящата Полица, Въпросник/предложението, Общите условия за застраховка "Професионална отговорност на участниците в проектирането и строителството", всички Добавъци и други придружаващи документи са неразделна част от застрахователния договор.

Застрахователен посредник: **АВВИ-ЕООД, Хасково, ул. П. Евтимов 1, офис**  
(има, адрес и код)

Получих Общите условия на застраховка "Професионална отговорност на участниците в проектирането и строителството", запознах се с тях и заявявам, че ги приемам.

ЗАСТРАХОВАН: **[Подпис]**  
(подпис и печат)

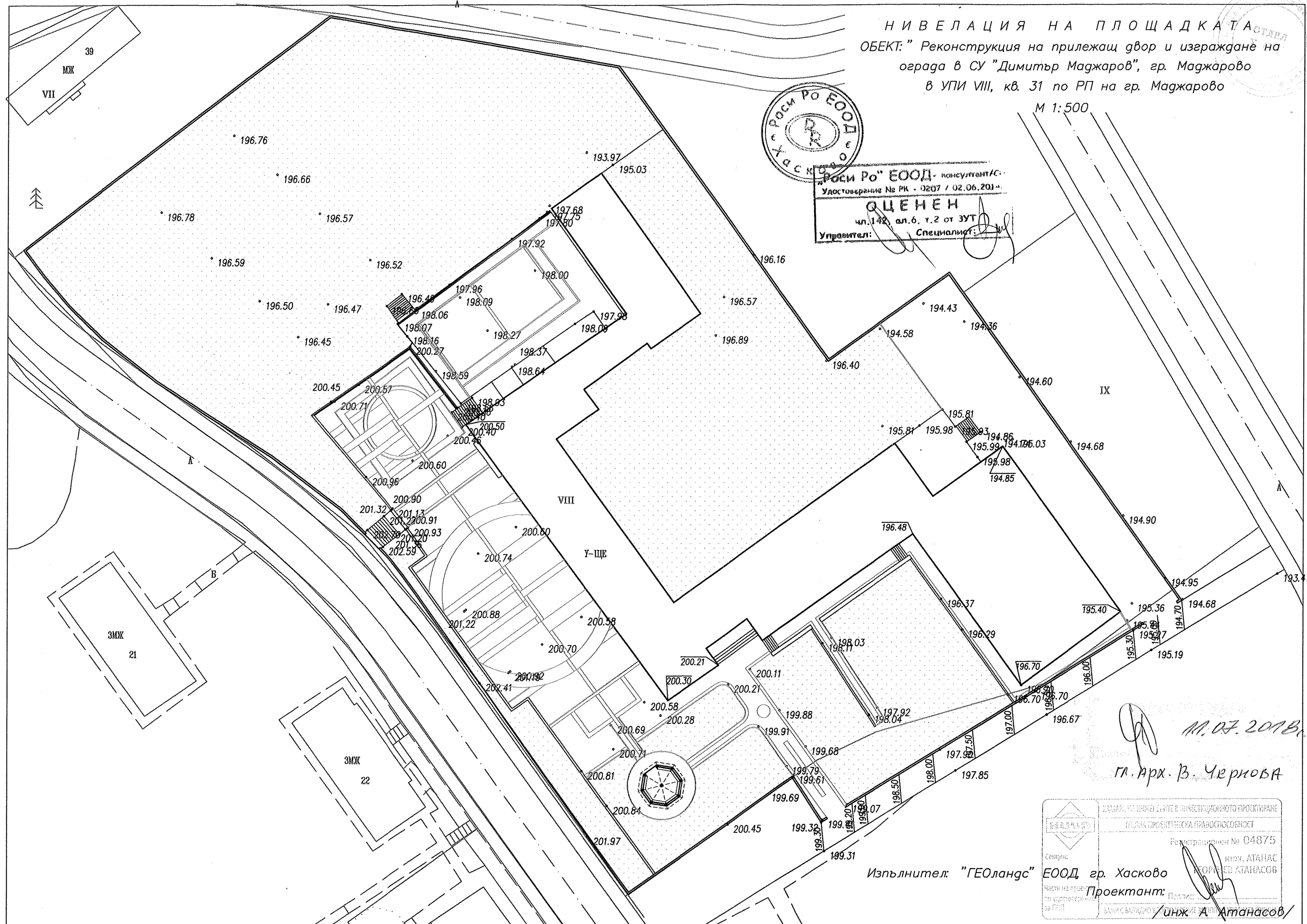
ЗАСТРАХОВАТЕЛ: **[Подпис]**  
(подпис и печат)

НИВЕЛАЦИЯ НА ПЛОЩАДКАТА  
ОБЕКТ: "Реконструкция на прилежащ двор и изграждане на ограда в СУ "Димитър Магжаров", гр. Магжарово в УПИ VIII, кв. 31 по РП на гр. Магжарово

М 1:500



РОСИ РО' ЕООД - консултант/С.  
Удостоверение № РК - 0207 / 02.06.2011  
**ОЦЕНЕН**  
чл. 142, ал. 6, т. 2 от ЗУТ  
Управител: Специалист:




11.07.2018  
Г. Арх. В. Чернова

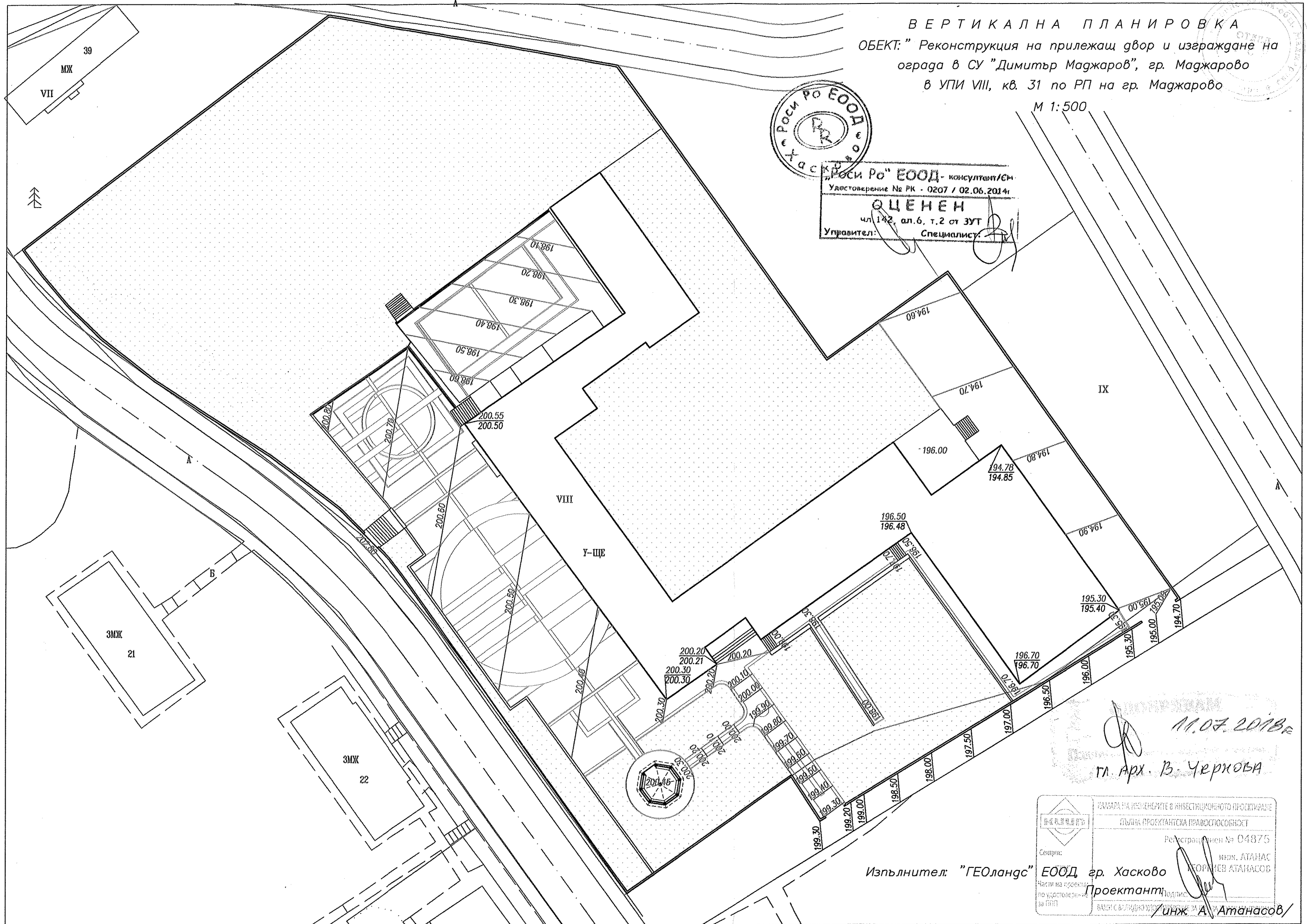
	ЗАДАЧА: НА ПЛАНОВЕ И ПРОЕКТИОННО ПРОЕКТИРАНЕ
	ПЪЛНА ПРОЕКТИОННА ПРАВОСПОСОБНОСТ
	Регистрационен № 04875
	инж. АТАНАС
Степенов	инж. АТАНАС
Части на проект	инж. АТАНАС
за удостоверение	инж. АТАНАС
за ПП	инж. АТАНАС

Исполнител: "ГЕОландс" ЕООД гр. Хасково  
Проектант: инж. А. Атанасов

В К А  
граждане на  
джарово  
ово



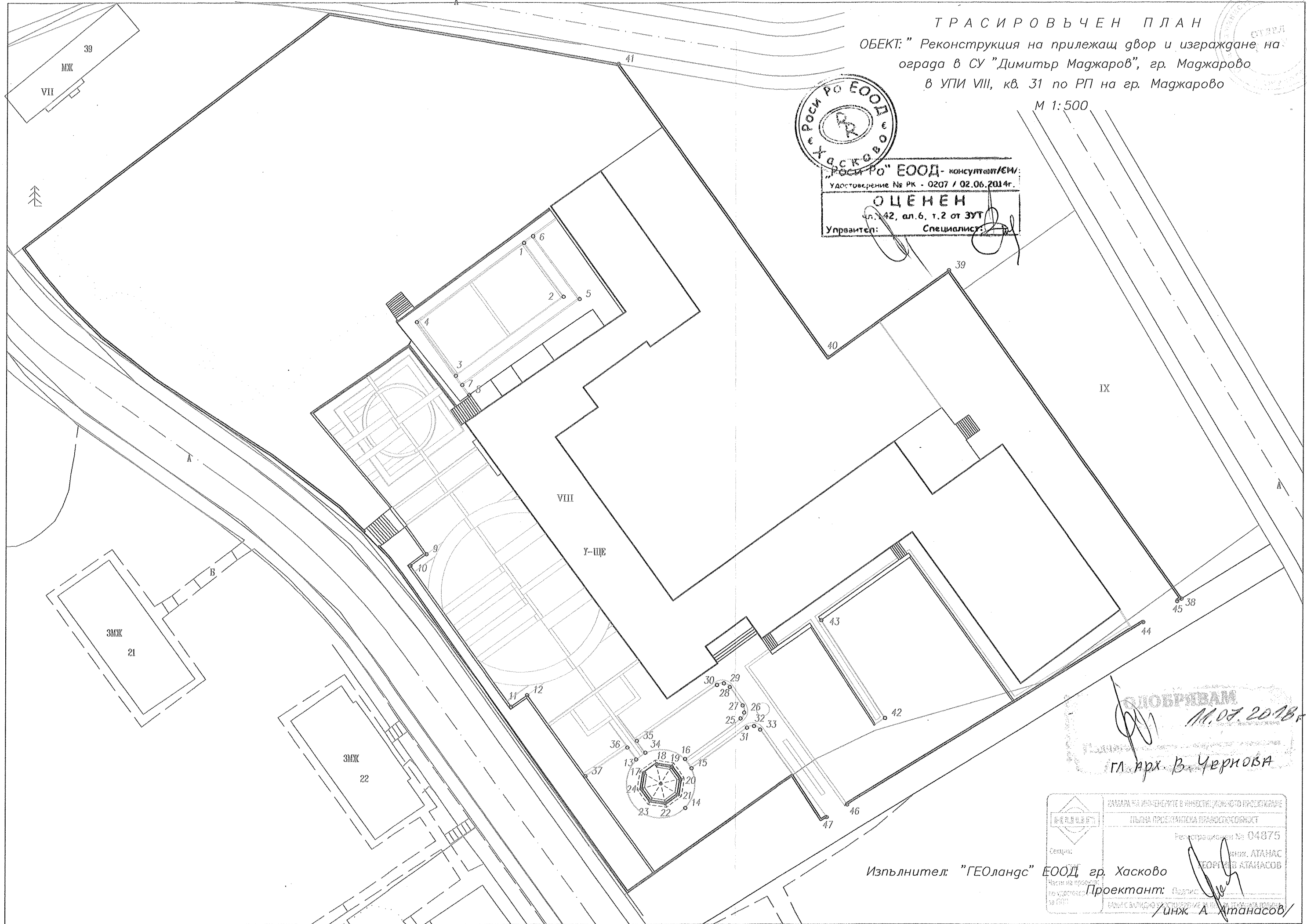
К "Росси Ро" ЕООД - консултант/СМ  
Удостоверение № ПК - 0207 / 02.06.2014г  
ОЦЕНЕН  
чл. 142, ал. 6, т. 2 от ЗУТ  
Управител: Специалист:



гл. арх. В. Чернова

с" ЕООД гр. Хасково





ТРАСИРОВЪЧЕН ПЛАН  
ОБЕКТ: "Реконструкция на прилежащ двор и изграждане на  
ограда в СУ "Димитър Маджаров", гр. Маджарово  
в УПИ VIII, кв. 31 по РП на гр. Маджарово



РОСИ РО ЕООД - консултант/СИ/  
Удостоверение № РК - 0207 / 02.06.2014г.  
**ОЦЕНЕН**  
чл. 42, ал. 6, т. 2 от ЗУТ  
Управлятел: Специалист:

М 1:500

IX

VIII


УЩЕ

ДОБРИВАМ  
11.07.2018г.  
гл. арх. В. Чернова

Изпълнител: "ГЕОландс" ЕООД, гр. Хасково

СЕТУНГ	КАВАРА НА ИНЖЕНЕРИТЕ В АННОТИРАНОСТЕ ПРОЕКТИРАНЕ
	ПЪЛНА ПРОЕКТАНСКА ТРАНСАКЦИОННОСТ
Сетунг:	Регистрационен № 04875
Част на проекта	инж. АТАНАС
по удостоверение	ГЕОРГИЙ АТАНАСОВ
на РПТ	Подпис: <i>[Signature]</i>
	БЕЛИС ВЪЛДИНО УДОСТОВЕРЕНИЕ ЗА ИЗПЪЛНЕНИЕ НА ПРОЕКТА

инж. А. Атанасов



## РЕГИСТЪР

с номерата и координатите за трасиране

Координатна система 1970 г.

Номер	X ( m )	Y ( m )
-------	---------	---------

### Подробни точки за трасиране

1	4545505.515	9452804.839	25	4545434.06	9452837.486
2	4545497.46	9452810.764	26	4545434.972	9452838.048
3	4545485.608	9452794.654	27	4545436.015	9452837.801
4	4545493.663	9452788.728	28	4545438.799	9452835.789
5	4545497.098	9452813.141	29	4545439.359	9452834.888
6	4545506.522	9452806.208	30	4545439.127	9452833.853
7	4545484.202	9452795.612	31	4545432.682	9452838.482
8	4545482.719	9452796.691	32	4545432.93	9452839.524
9	4545458.841	9452790.291	33	4545432.367	9452840.437
10	4545457.085	9452787.859	34	4545428.945	9452823.113
11	4545435.833	9452803.094	35	4545430.731	9452821.813
12	4545437.595	9452805.522	36	4545429.758	9452820.418
13	4545427.945	9452821.738	37	4545425.444	9452814.233
14	4545420.649	9452829.15	38	4545452.033	9452903.81
15	4545426.621	9452830.095	39	4545501.362	9452868.59
16	4545427.997	9452829.097	40	4545488.4	9452850.562
17	4545425.926	9452822.924	41	4545532.52	9452818.841
18	4545427.231	9452824.814	42	4545434.134	9452859.253
19	4545426.817	9452827.073	43	4545448.861	9452849.623
20	4545424.926	9452828.378	44	4545448.489	9452898.06
21	4545422.667	9452827.964	45	4545451.637	9452903.168
22	4545421.362	9452826.073	46	4545421.154	9452853.599
23	4545421.777	9452823.814	47	4545419.264	9452850.523
24	4545423.521	9452822.545			

Изпълнител: „ГЕОландс“ ЕООД, гр. Хасково

